

PROYECTO DE DRAGADO CANAL DE HIGUERILLAS
SECCIONES TRANSVERSALES

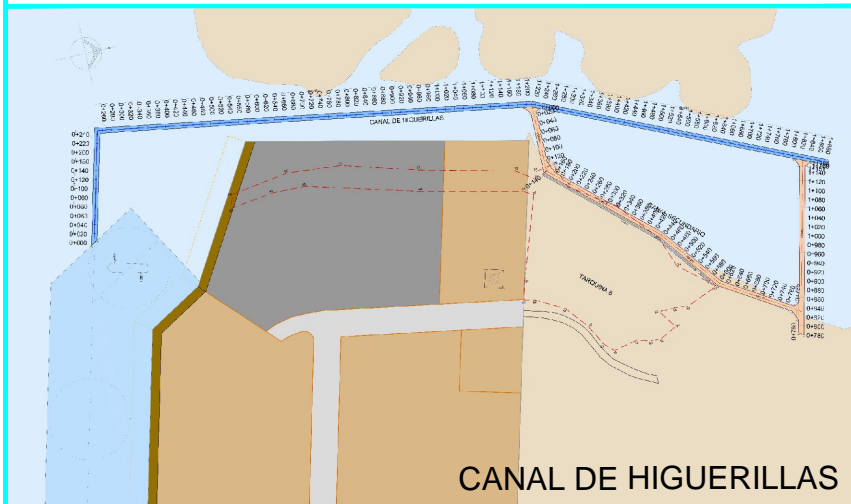
PUERTO DE MATAMOROS
CANAL HIGUERILLAS ETAPA 2



LOCALIZACION NACIONAL



LOCALIZACION ESTATAL



LOCALIZACION PARTICULAR

- SECCIONES TRANSVERSALES ETAPA 1
- SECCIONES TRANSVERSALES ETAPA 2

SECCION TRANSVERSAL TIPO

NOTAS:

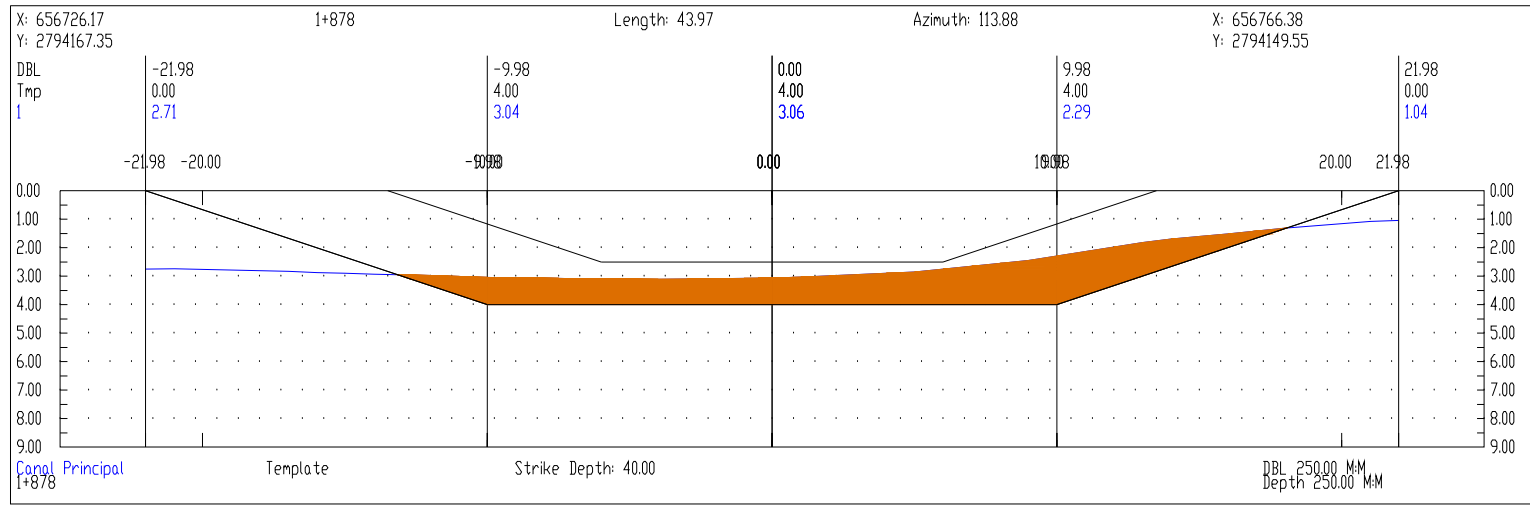
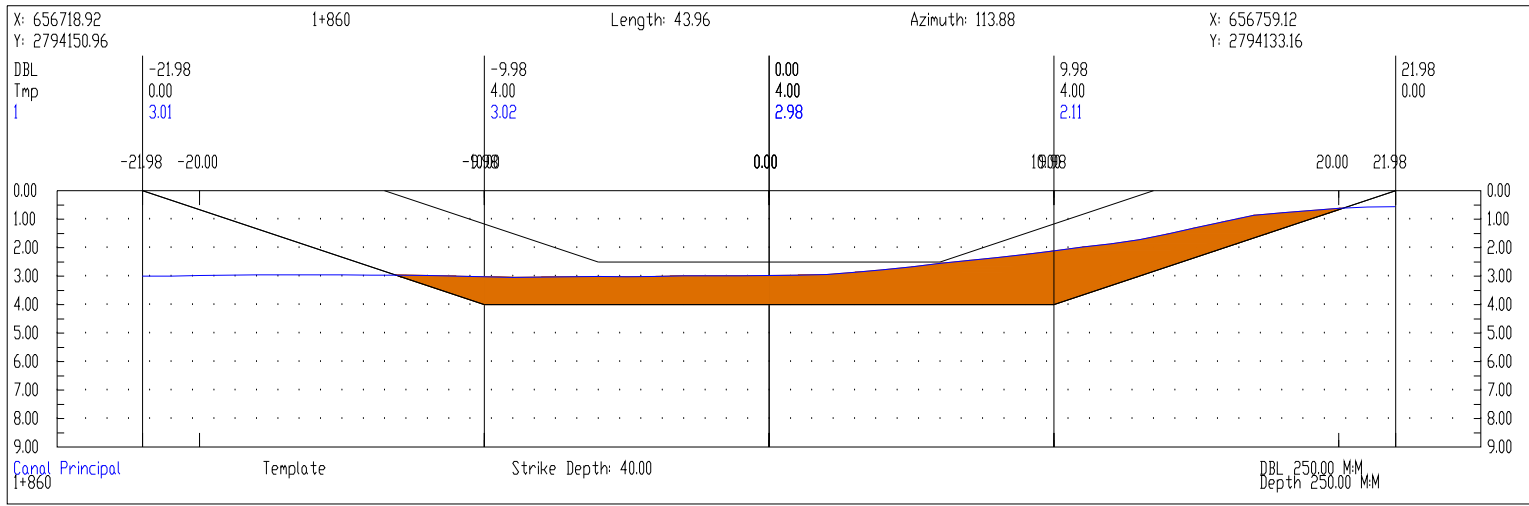
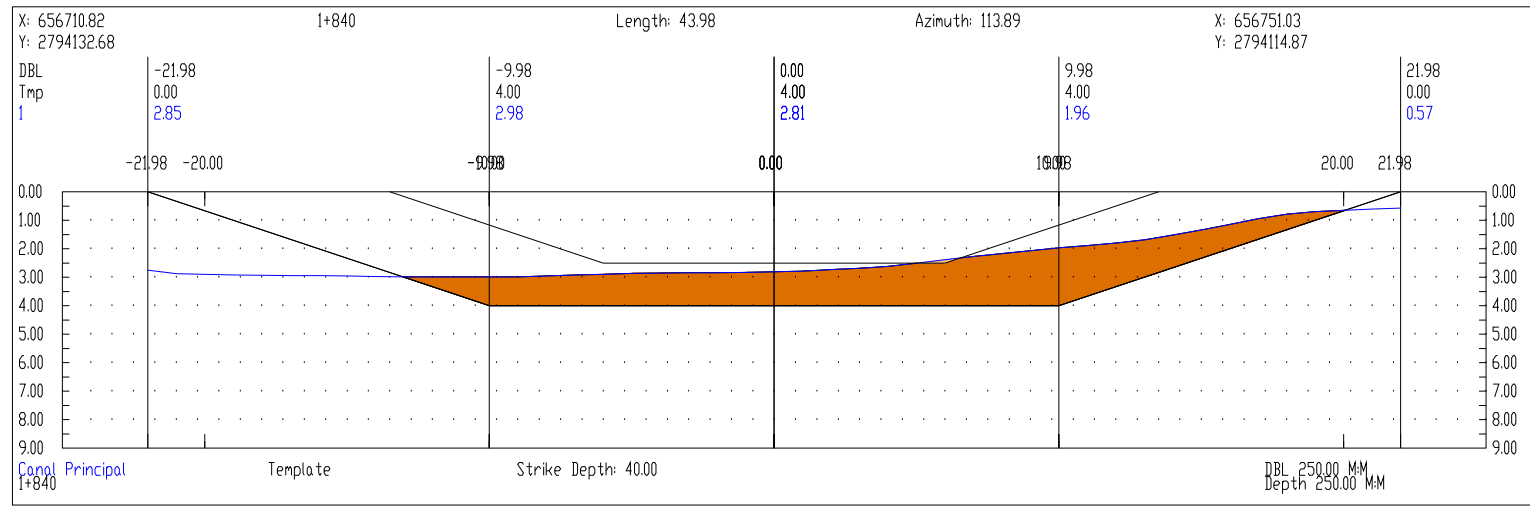
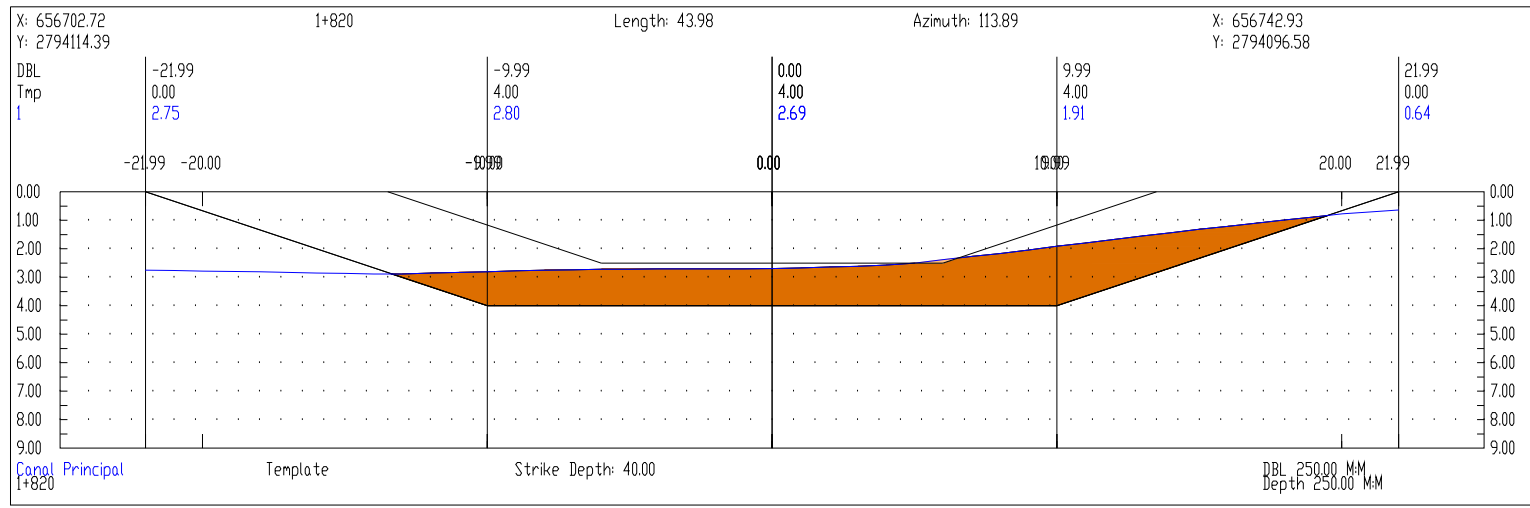
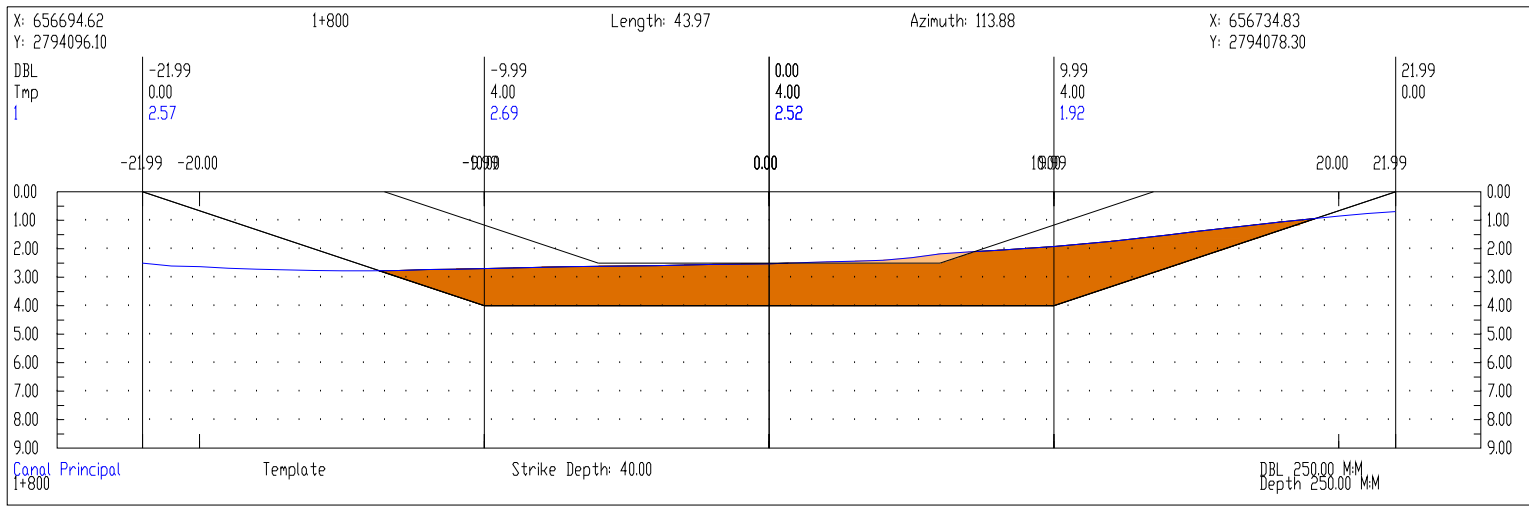
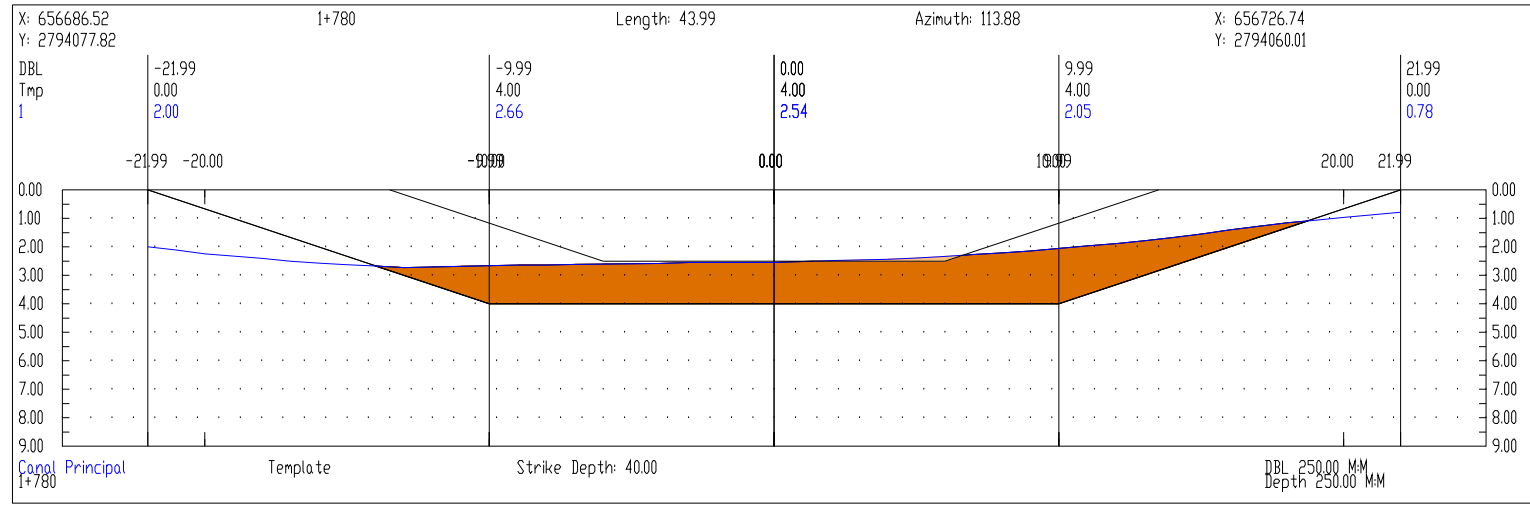
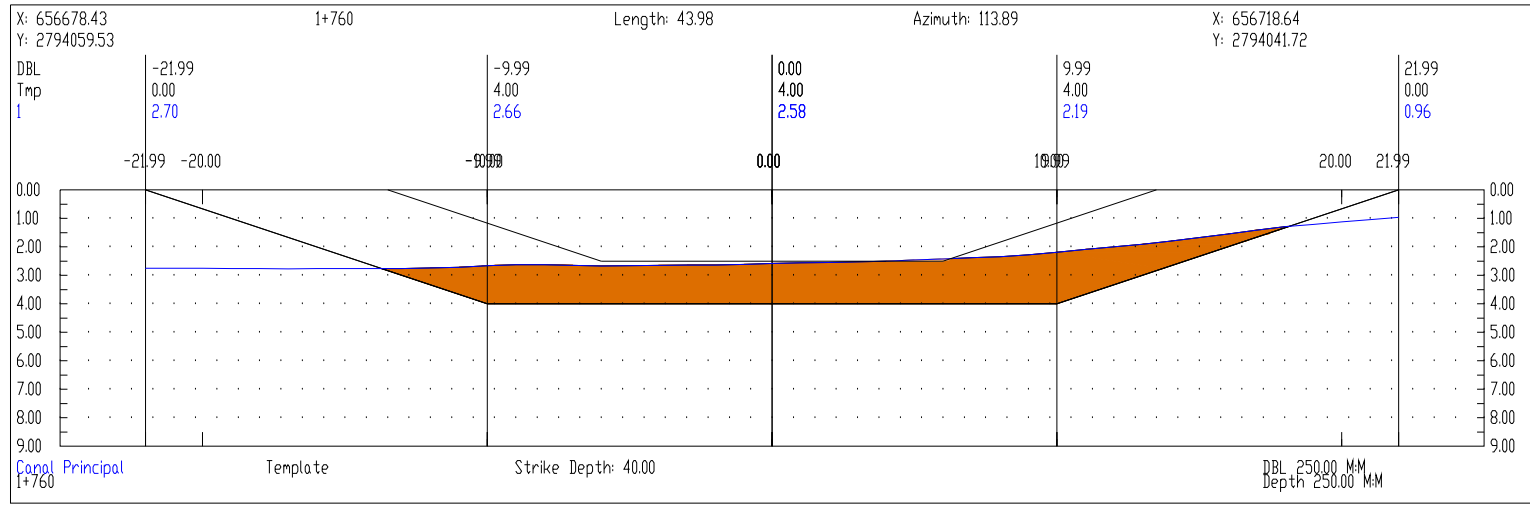
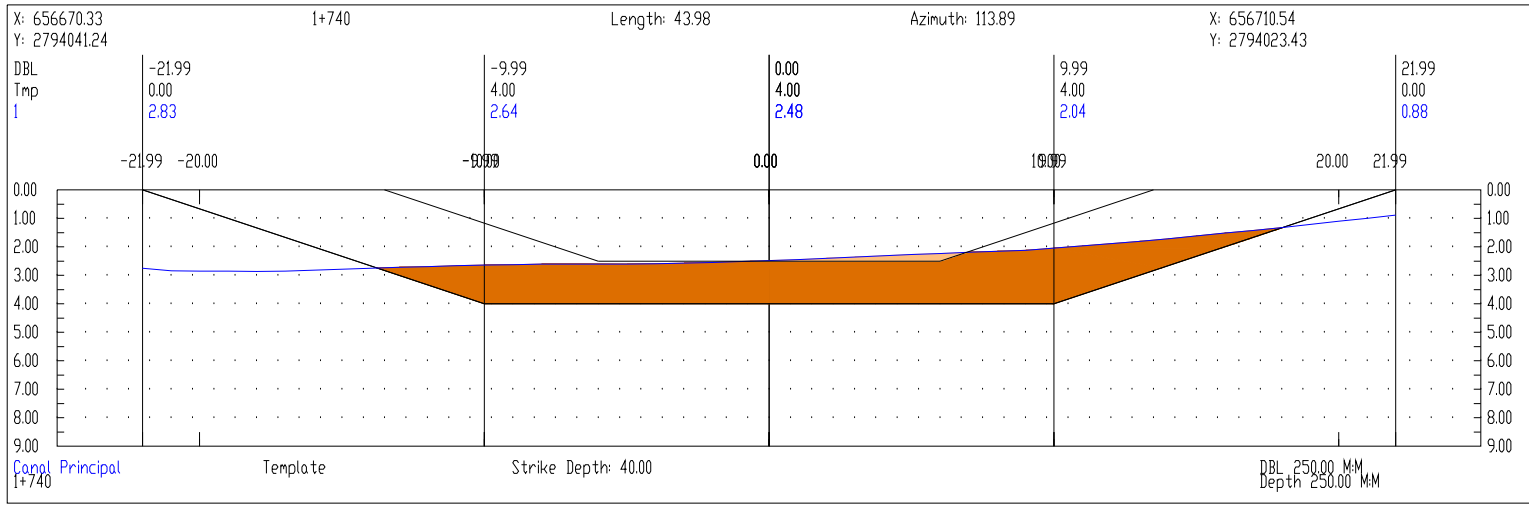
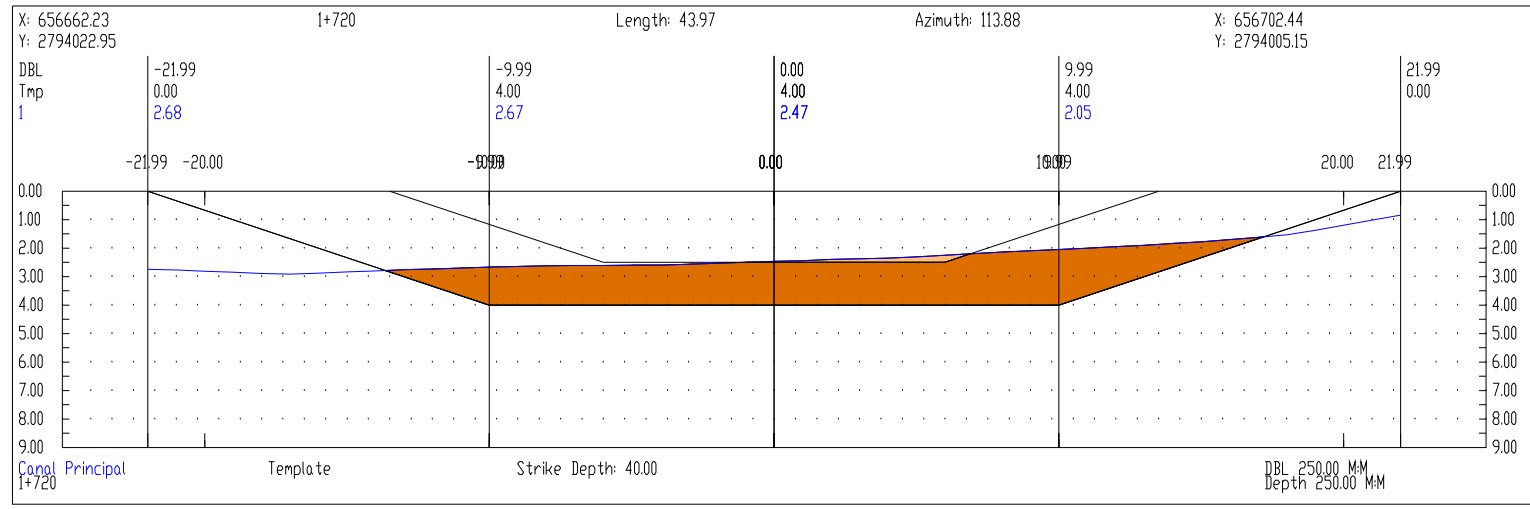
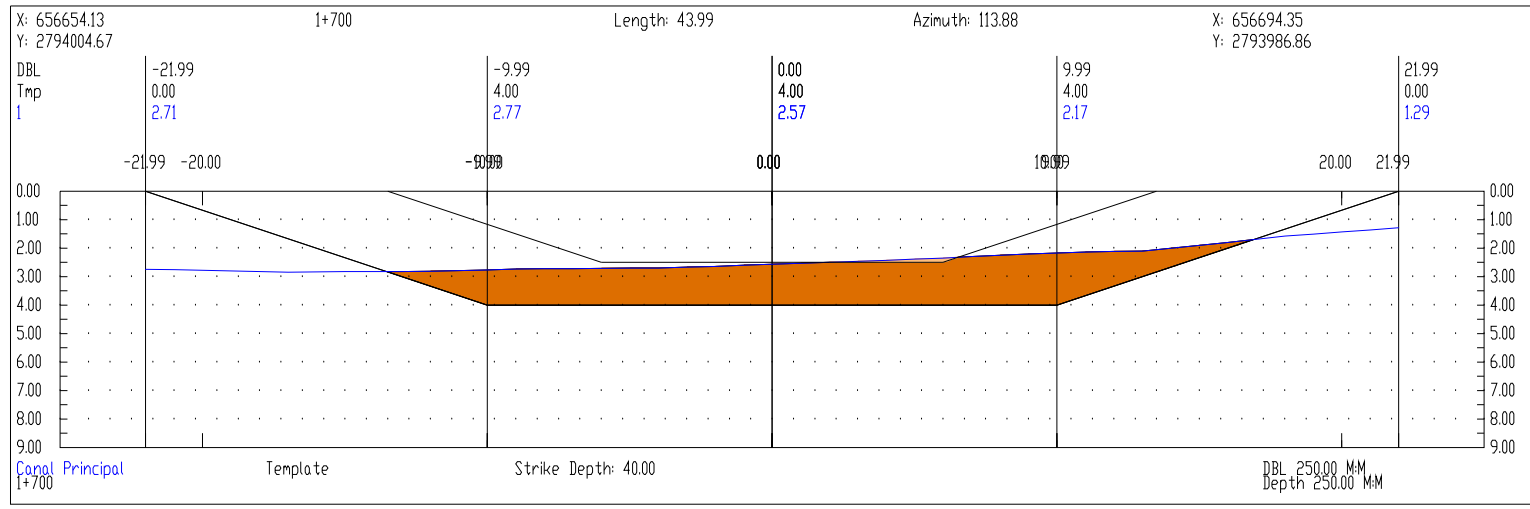
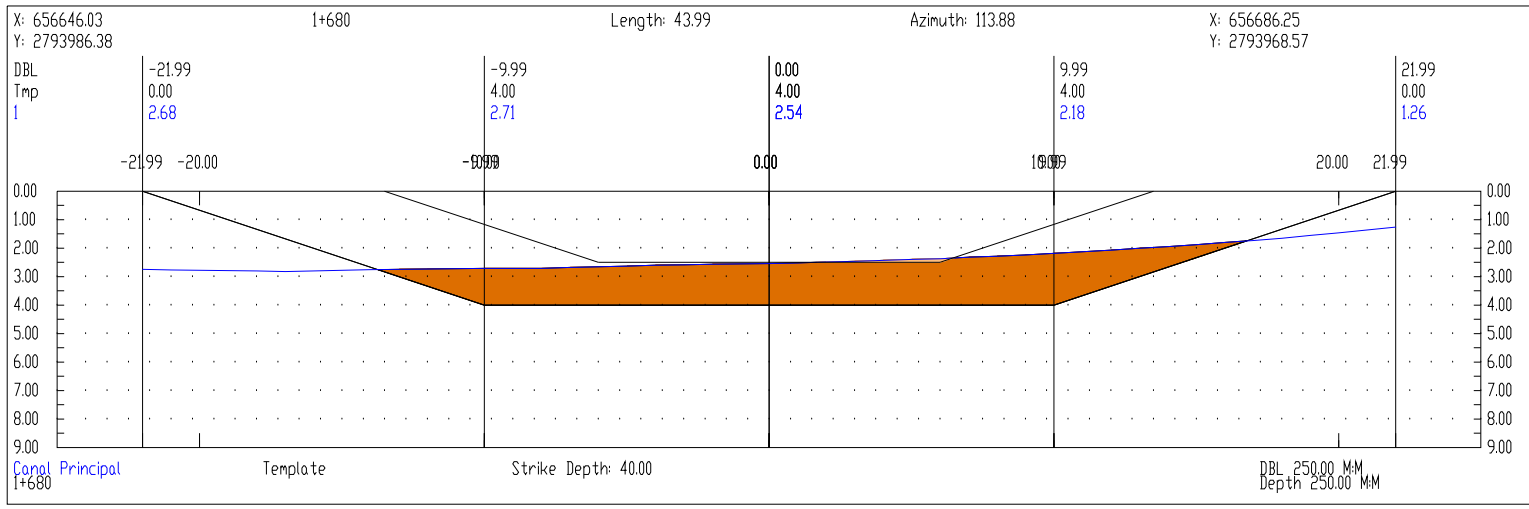
SISTEMA DE PROYECCION CARTOGRAFICA
EL NORTE MOSTRADO ES EL ASTRONOMICO
MARCO DE REFERENCIA: SISTEMA ITRF2008 EPOCA2010
ELIPSOIDE DE REFERENCIA: GRS80
PROYECCION CARTOGRAFICA: UTM
ZONA UTM: 14
NIVEL DE REFERENCIA: NIVEL DE BAJAMAR MEDIA (N.B.M.)



NOMBRE DEL CONTRATO
PROYECTO EJECUTIVO PARA EL DRAGADO PARA EMBARCACIONES PESQUERAS DEL CANAL DE HIGUERILLAS EN FRENTE DE AGUA DE LA TIERRA NORTE DEL PUERTO DE MATAMOROS

PROYECTO DE DRAGADO CANAL DE HIGUERILLAS

SECCIONES TRANSVERSALES PUERTO DE MATAMOROS		
ESCALA HORIZONTAL:	ESCALA VERTICAL:	TALLUD:
1 : 250	1 : 250	3 : 1
FECHA DE ELABORACION:		NUMERO DE PLANO:
JULIO 2017		PY-HIGUERILLAS-PDD-2015-21



APROBÓ:
ING. RICARDO CORREA CHAIREZ
DIRECTOR GENERAL
REVISÓ:
ING. JOSE ROGELIO ONTIVEROS ARREDONDO
GERENTE DE INGENIERIA